

PITZTAL

ALMENBUS 2022

JEDEN DIENSTAG & FREITAG

ACHTUNG - begrenzte Teilnehmerzahl

Verbindliche Anmeldung spätestens am Tag vorher bis 16:00 Uhr
bei den Informationsbüros des Tourismusverbandes Pitztal.

Fahrt mit einem Bus bis zur **jeweiligen Alm**: € 10,00 pro Person

Hinweis: Hunde nur mit Maulkorb und im Kofferraum erlaubt!

DIENSTAG

21.06. Tiefentalalm
28.06. Söllbergalm
05.07. Ludwigsburger Hütte
12.07. Tiefentalalm
19.07. Söllbergalm
26.07. Ludwigsburger Hütte
02.08. Tiefentalalm
09.08. Söllbergalm
16.08. Ludwigsburger Hütte
23.08. Tiefentalalm
30.08. Söllbergalm
06.09. Ludwigsburger Hütte
13.09. Tiefentalalm
20.09. Söllbergalm
27.09. Ludwigsburger Hütte
04.10. Tiefentalalm
11.10. Söllbergalm

FREITAG

24.06. Aifner Alm
01.07. Hintere Wennerbergalm
08.07. Venet Alm – Sonnenaufgang
15.07. Aifner Alm
22.07. Hintere Wennerbergalm
29.07. Venet Alm – Sonnenaufgang
05.08. Aifner Alm
12.08. Hintere Wennerbergalm
19.08. Venet Alm – Sonnenaufgang
26.08. Aifner Alm
02.09. Hintere Wennerbergalm
09.09. Aifner Alm
16.09. Aifner Alm
23.09. Hintere Wennerbergalm
30.09. Venet Alm – Sonnenaufgang
07.10. Aifner Alm
14.10. Hintere Wennerbergalm

PITZTAL

ALMENBUS DIENSTAG

21.06., 12.07., 02.08., 23.08., 13.09. und 04.10.2022

TIEFENTALALM - PITZTALER ALMENWEG ARZLERALM-UND TALABSTIEG

ACHTUNG - begrenzte Teilnehmerzahl

Verbindliche Anmeldung spätestens am Tag vorher bis 16:00 Uhr bei den Informationsbüros des Tourismusverbandes Pitztal. Fahrt mit einem Kleinbus zur **Tiefentalalm** € 10,00 pro Person
Hinweis: Hunde nur mit Maulkorb und im Kofferraum erlaubt!

Zustiegsmöglichkeiten

Jerzens Liss:	09:05 Uhr
Jerzens Feuerwehrhaus:	09:15 Uhr
St. Leonhard Gemeindeamt:	09:30 Uhr

Abfahrtszeiten

(Start bei der Tiefentalalm um ca. 10 Uhr)

Anbindung Regio Bus Pitztal zum Almenbus

Abfahrt Arzl Gemeindeamt:	08:51 Uhr
Abfahrt Wenns Gemeindezent.::	09:00 Uhr
Abfahrt Jerzens Feuerwehr:	09:10 Uhr
Abfahrt Mittelberg Wendestelle:	09:00 Uhr

Ankunft Gemeindeamt St. Leonhard:	09:30 Uhr
Ankunft Gemeindeamt St. Leonhard:	09:30 Uhr
Ankunft Gemeindeamt St. Leonhard:	09:30 Uhr
Ankunft Gemeindeamt St. Leonhard:	09:22 Uhr

Informationen über weitere Busverbindungen liegen in den Infobüros des TVB Pitztal auf.

START: Tiefentalalm (1.880m)

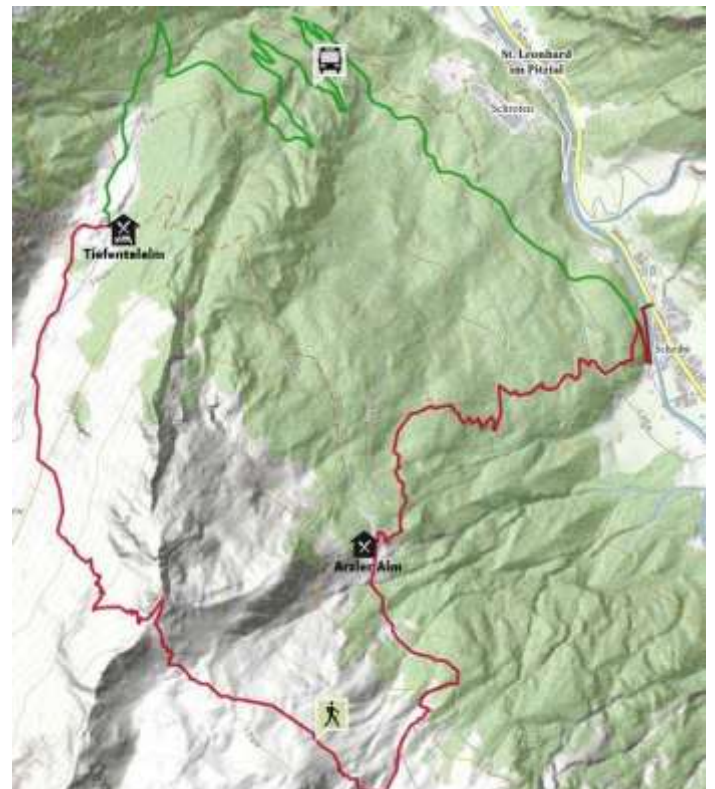
Gesamtstrecke: ca. 6 km

Höhenunterschied:

Aufstieg: ca. 425 hm + Abstieg: ca. 920 hm

Gehzeit: ca. 4 Stunden

Beschreibung: Vom Start bei der Tiefentalalm wandern wir anfangs recht flach dem Gschwand Bach entlang. Anschließend wird's etwas steiler und wir machen, bis zum Gipfel des Kreuzjoch, den Großteil der Höhenmeter dieser Tour an einem Stück. Der Anstieg wird mit einem herrlichen Blick auf die mächtige Rofelewand sowie auf den gegenüberliegenden Geigenkamm belohnt. Beim Abstieg passieren wir die Arzler Alm, welche sich ideal für eine Rast anbietet. Gestärkt geht's auf einem Steig bis zur Bushaltestelle im Ortsteil Scheibe.



PITZTAL

ALMENBUS FREITAG

24.06., 15.07., 05.08., 26.08., 09.09., 16.09.* und 07.10.2022*

AIFNER ALM – KIELEBERG ALM – WENNS

ACHTUNG - begrenzte Teilnehmerzahl

Verbindliche Anmeldung spätestens am Tag vorher bis 16:00 Uhr bei den Informationsbüros des Tourismusverbandes Pitztal. Fahrt mit einem Kleinbus zur **Aifner Alm** € 10,00 pro Person
Hinweis: Hunde nur mit Maulkorb und im Kofferraum erlaubt!

Zustiegsmöglichkeiten

Jerzens Liss:	09:05 Uhr
Jerzens Feuerwehrhaus:	09:15 Uhr
Wenns Gemeindezentrum:	09:25 Uhr
Piller Musikpavillon:	09:35 Uhr
Ankunft Aifner Alm:	10:15 Uhr

Anbindung Regio Bus Pitztal an den Almenbus

Abfahrt St. Leonhard Mittelberg:	08:24 Uhr
Ankunft Jerzens Feuerwehr:	09:08 Uhr
Abfahrt Arzl Gemeindeamt:	08:51 Uhr
Ankunft Wenns Gemeindezent.:	09:00 Uhr

Abfahrt Regio Bus Pitztal ab Piller Musikpavillon:

In Richtung Wenns:	15:35 und 17:25 Uhr
Mit Ankunft in Wenns:	15:49 und 17:39 Uhr
Mit Ankunft in Jerzens	15:58 und 17:58 Uhr

Abfahrt Regio Bus Pitztal ab Wenns Gemeinde

In Richtung Arzl:	15:53 Uhr
In Richtung Jerzens/Mittelberg:	16:00 und 17:40 Uhr

* am 16.09. & 07.10. gibt es diese Anbindung nicht

Informationen über weitere Busverbindungen liegen in den Infobüros des TVB Pitztal auf.

START: Aifner Alm 1.988m

Gesamtstrecke: ca. 9 km

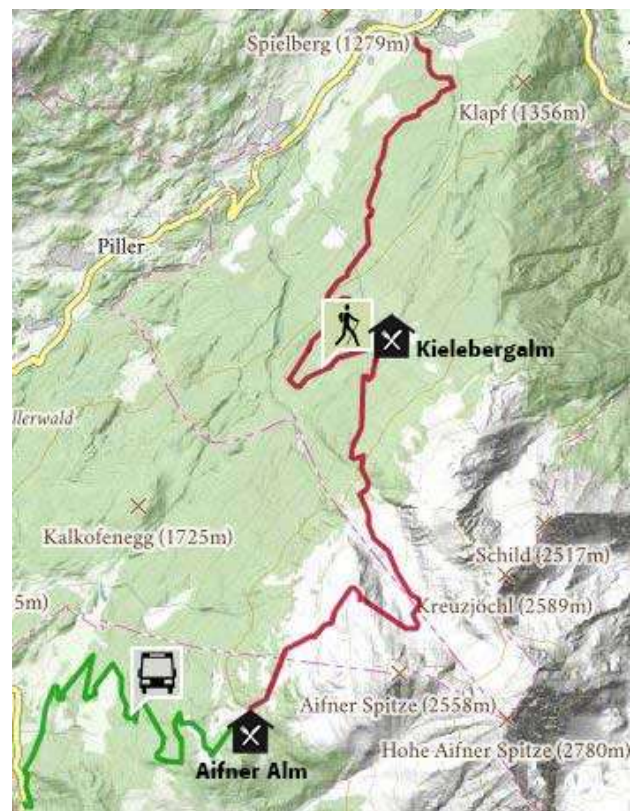
Höhenunterschied: Aufstieg: ca. 350 hm + Abstieg: ca. 1.200 hm

Gezeit: ca. 4 Stunden (ca. 1,5 Stunden Aufstieg)

Beschreibung: Diese wunderbare Wanderung führt sie über die Aifner Alm in das sogenannte „Wild Kar, einen äußerst unberührten Teil des Pitztals. Vorbei an der Kieleberg Alm, die zu einer gemütlichen Rast und einer ausgezeichneten Jause einlädt, gelangt man über einen Forstweg bis zum Wenner Ortsteil Matzlewald. Ab dort mit dem Regio Bus Pitztal zu ihrem Ausgangspunkt.

Was gibt es auf dieser Panoramawanderung zu erleben? Herrliche Fernsicht auf den Venet Bergrücken sowie das gesamte vordere Pitztal. Zirbenwälder und ein wildromantisches Kar.

Abstecher: Für sportliche bietet sich bei dieser Wanderung auch der Abstecher zur „Kleinen Aifner Spitze“ (2.558m), für den man ca. 1 Stunde rechnen kann, an.



PITZTAL

ALMENBUS DIENSTAG

28.06., 19.07., 09.08., 30.08., 20.09. und 11.10.2022

SÖLLBERGALM – BRECHSEE – MAUCHELE ALM UND TALABSTIEG

ACHTUNG - begrenzte Teilnehmerzahl

Verbindliche Anmeldung spätestens am Tag vorher bis 16:00 Uhr bei den Informationsbüros des Tourismusverbandes Pitztal. Fahrt mit einem Kleinbus zur **Söllbergalm** Euro 10,00 pro Person
Hinweis: Hunde nur mit Maulkorb und im Kofferraum erlaubt!

Zustiegsmöglichkeiten

Jerzens Liss:

Jerzens Feuerwehrhaus:

St. Leonhard Gemeindeamt:

Abfahrtszeiten

09:05 Uhr

09:15 Uhr

09:30 Uhr

(Start Söllbergalm um ca. 10 Uhr)

Anbindung Regio Bus Pitztal zum Almenbus

Abfahrt Arzl Gemeindeamt: 08:51 Uhr

Abfahrt Wenns Gemeindezent.: 09:00 Uhr

Abfahrt Jerzens Feuerwehr: 09:10 Uhr

Abfahrt Mittelberg Wendestelle: 09:00 Uhr

Ankunft Gemeindeamt St. Leonhard: 09:30 Uhr

Ankunft Gemeindeamt St. Leonhard: 09:30 Uhr

Ankunft Gemeindeamt St. Leonhard: 09:30 Uhr

Ankunft Gemeindeamt St. Leonhard: 09:22 Uhr

Informationen über weitere Busverbindungen liegen in den Infobüros des TVB Pitztal auf.

START: Söllbergalm auf 1.849 m

Gesamtstrecke: ca. 6 km

Höhenunterschied: Aufstieg: ca. 311 hm
+ Abstieg: ca. 886 hm

Gehzeit: ca. 3 – 3,5 Stunden

Beschreibung: Ohne markante Steigungen wandern wir zum wildromantischen Brechsee und genießen dort den Ausblick auf die gegenüberliegenden Gipfel, wie den Gemeindekopf und den Wildgrat. Nach einer gemütlichen Rast geht's auf einem Steig zur Mauchelealm, wo wir die „Mittagspause“ verbringen werden. Gestärkt starten wir den Abstieg ins Tal zur Bushaltestelle in Boden.



PITZTAL

ALMENBUS FREITAG

01.07., 22.07., 12.08., 02.09., 23.09. und 14.10.2022

WANDERUNG IM WENNERBERG

ACHTUNG - begrenzte Teilnehmerzahl

Verbindliche Anmeldung spätestens am Tag vorher bis 16:00 Uhr bei den Informationsbüros des TVB Pitztal. Abholung mit einem Kleinbus von der **Hinteren Wennerbergalm** € 10,00 pro Person
Hinweis: Hunde nur mit Maulkorb und im Kofferraum erlaubt!

Abfahrt Hintere Wennerbergalm: 15:00 Uhr

Ausstiegsmöglichkeiten

Arzl Gemeindeamt:	ca. 15:45 Uhr
Wenns Gemeindezentrum:	ca. 15:54 Uhr
Jerzens Feuerwehr:	Ca. 16:03 Uhr
Anbindung nach St. Leonhard	16:10 Uhr
Jerzens Liss	Ca. 16:13 Uhr

Informationen über weitere Busverbindungen liegen in den Infobüros des TVB Pitztal auf.

START:

09:30 Uhr Talstation der Hochzeiger Bergbahnen

Mit den Hochzeiger Bergbahnen erreichen wir die Bergstation des Sechszeiger Liftes und wandern von dort in Richtung Wennerberg.

Gehzeit: ca. 3 Stunden

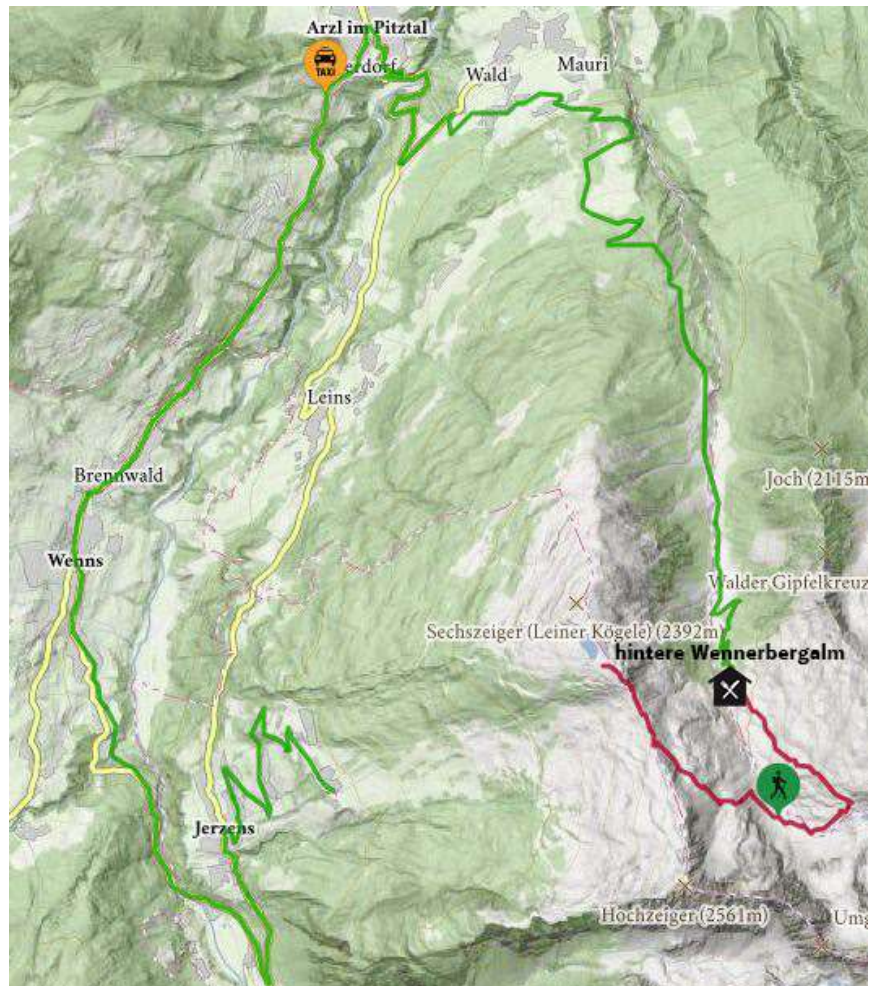
Gesamtstrecke: ca. 5 km

Höhenunterschied:

Aufstieg: ca. 220 hm / Abstieg: ca. 650 hm

Beschreibung:

Auf Grund seiner Abgeschlossenheit gehört der Wennerberg noch zu den Geheimtipps im vorderen Pitztal. Von der Bergstation des Sechszeigers wandern wir zum romantischen Hinterer See und besuchen entweder die Vordere- oder die Hintere Wennerbergalm. Die Abholung durch den Almenbus erfolgt um 15:00 Uhr.



PITZTAL

ALMENBUS DIENSTAG

05.07., 26.07., 16.08., 06.09. und 27.09.2022

LUDWIGSBURGER HÜTTE – RUNDWANDERUNG UND TALABSTIEG

ACHTUNG - begrenzte Teilnehmerzahl

Verbindliche Anmeldung spätestens am Tag vorher bis 16:00 Uhr bei den Informationsbüros des Tourismusverbandes Pitztal. Fahrt mit einem Kleinbus zur **Ludwigsburger Hütte** € 10,00 pro Person.
Hinweis: Hunde nur mit Maulkorb und im Kofferraum erlaubt!

Zustiegsmöglichkeiten

Jerzens Liss:	09:15 Uhr
Jerzens Feuerwehrhaus:	09:25 Uhr
Zaunhof Hairlach:	09:35 Uhr
Zaunhof Grüble:	09:40 Uhr
Ankunft Ludwigsburger Hütte:	10:10 Uhr

Anbindung Regio Bus Pitztal Almenbus

Abfahrt St. Leonhard / Mittelberg:	09:00 Uhr
Ankunft Zaunhof Hairlach:	09:31 Uhr
Abfahrt Arzl Gemeindeamt:	08:51 Uhr
Über Wennis Gemeindezent.	09:00 Uhr
Ankunft Zaunhof Hairlach:	09:21 Uhr

Abfahrtszeiten

Abfahrt Regio Bus Pitztal ab Zaunhof Abzw. Ort:

In Richtung Jerzens/Wennis/Arzl:	16:33 und 17:12 Uhr
Ankunft Jerzens Feuerwehr:	16:44 und 17:23 Uhr
Ankunft Wennis Gemeindezent.:	16:53 und 17:32 Uhr
Ankunft Arzl Gemeindeamt:	17:02 und 17:41 Uhr

In Richtung St. Leonhard:	16:19 Uhr
Ankunft Mittelberg:	16:54 Uhr

Informationen über weitere Busverbindungen liegen in den Infobüros des TVB Pitztal auf.

START: Ludwigsburger Hütte (1.935m)

Gesamtstrecke: ca. 5 km

Höhenunterschied: Aufstieg: ca. 400 hm

+ Abstieg: ca. 1.100 hm

Gehzeit: ca. 2,5 Stunden

Beschreibung: Einfache Wanderung ab der der Ludwigsburger Hütte. Vorerst entlang eines breiteren Schotterweges in Richtung Süden. Nach einer längeren Steigung gelangen wir zu einer weiten Almfläche oberhalb der Ludwigsburger Hütte. Dort verlassen wir den Schotterweg und es geht auf einem Steig zurück zum Ausgangspunkt und in weiterer Folge Talabstieg nach Zaunhof.

Was gibt es auf dieser Panoramawanderung zu erleben?

Herrlicher Ausblick auf den Kaunergrat mit seinen markanten Gipfeln (Rofelewand, Gsallkopf, Großer und Kleiner Dristkogel) sowie in Richtung vorderes Pitztal und dem Venet mit seinen 3 Gipfeln.



PITZTAL

ALMENBUS FREITAG

08.07., 29.07., 19.08. und 30.09.2022

SONNENAUFANGSTOUR VENETALM - LARCHER ALM UND TALABSTIEG

ACHTUNG - begrenzte Teilnehmerzahl

Verbindliche Anmeldung spätestens am Tag vorher bis 16:00 Uhr bei den Informationsbüros des Tourismusverbandes Pitztal. Fahrt mit einem Bus bis zum **Venet Alm** € 10,00 pro Person
Hinweis: Hunde nur mit Maulkorb und im Kofferraum erlaubt!

Zustiegsmöglichkeiten

Jerzens Liss
Jerzens Feuerwehr
Wenns Gemeindezentrum

Abfahrtszeiten

Die Abfahrtszeiten zum Sonnenaufgang werden wöchentlich bekanntgegeben

START: Venet Alm auf 1.994 m

Gesamtstrecke: ca. 8,5 km

Höhenunterschied: Aufstieg: ca. 125 hm +

Abstieg: ca. 1.120 hm

Gehzeit: ca. 3,5 Stunden

Beschreibung: Der Almbus bringt uns gemütlich bis zur Venet Alm auf knapp 2.000 Meter. Nach wenigen Minuten gelangen wir auf einen Steig, der uns nach ca. 45 Minuten zum Imsterberger Gipfelkreuz bringt. Hier warten wir auf den Sonnenaufgang und genießen das selbst mitgebrachte Frühstück. Die weitere Wanderung führt uns zur Larcheralm (ca. 2 Stunden) und anschließend weiter nach Piller.

Abfahrtszeiten Pitztal Regio Bus ab Pillar Musikpavillon:

um 10:36 Uhr mit Ankunft in Wenns um 10:50 Uhr

um 13:38 Uhr mit Ankunft in Wenns um 13:52 Uhr

um 15:35 Uhr mit Ankunft in Wenns um 15:49 Uhr

um 10:36 Uhr mit Ankunft in Jerzens um 10:58 Uhr

um 13:38 Uhr mit Ankunft in Jerzens um 14:00 Uhr

um 15:35 Uhr mit Ankunft in Jerzens um 15:57 Uhr

Umstieg in Wenns nach:

Arzl um 10:53, 13:53 sowie 16:53 Uhr

St. Leonhard um 11:00, 14:00 sowie 16:00 Uhr



Informationen über weitere Busverbindungen liegen in den Infobüros des TVB Pitztal auf.